

B1 龍脊銀坑出蓮花 Dragon's Back - Tai Tam Tuk Reservoir

11 公里
km

5.5 小時
hours



由大潭峽登龍脊，從打爛埗頂山望東西海灣風光，途經土地灣村及銀坑村，遍遊大潭港東岸群村，經大潭篤水塘壩下的電影外景場地往大潭童軍中心。行程稍長，山徑及海濱徑頗崎嶇。



STARTING POINT

石澳道大潭峽 (KK147637)

- 可到港鐵筲箕灣站乘搭新巴路線 9 號直達。

Tai Tam Gap, Shek O Road

- Take New World First Bus Route No. 9 at MTR Shau Kei Wan Station.



FINISHING POINT


大潭水塘道大潭童軍中心 (KK138619)

- 可乘搭新巴路線 14 號前往港鐵西灣河站。

Tai Tam Scout Centre at Tai Tam Reservoir Road

- Take New World First Bus Route No. 14 to MTR Sai Wan Ho Station.

遠眺石澳
Looking towards Shek O



港島徑
Hong Kong Trail

大潭篤水塘水壩
Tai Tam Tuk Reservoir Dam



Cross-section Chart
路線橫切面圖



大潭篤石橋
Tai Tam Tuk Masonry Bridge

B2 石澳大浪湧西灣

Shek O - Big Wave Bay - Siu Sai Wan

7 公里
km

4.5 小時
hours



港島 Hong Kong Island



簡介

由石澳山仔登大頭洲賞浪，過情人橋，近觀石澳鄉村俱樂部及高爾夫球場，沿車路往大浪灣賞古石刻，然後登砵甸乍山，經哥連臣角道往下行抵小西灣海濱花園。全程為混凝土山徑，交通疏落，沿途有上下坡段。



起點

STARTING POINT

石澳 (KK166609)

- 可到港鐵筲箕灣站乘搭新巴路線 9 號直達。

Shek O

- Take New World First Bus Route No. 9 at MTR Shau Kei Wan Station.



終點


FINISHING POINT

小西灣海濱花園 (KK168647)

- 可乘搭新巴路線 82、82X、85 或 682A 號前往港鐵太古站。

Siu Sai Wan Promenade

- Take New World First Bus Route No. 82, 82X, 85 or 682A to MTR Tai Koo Station.

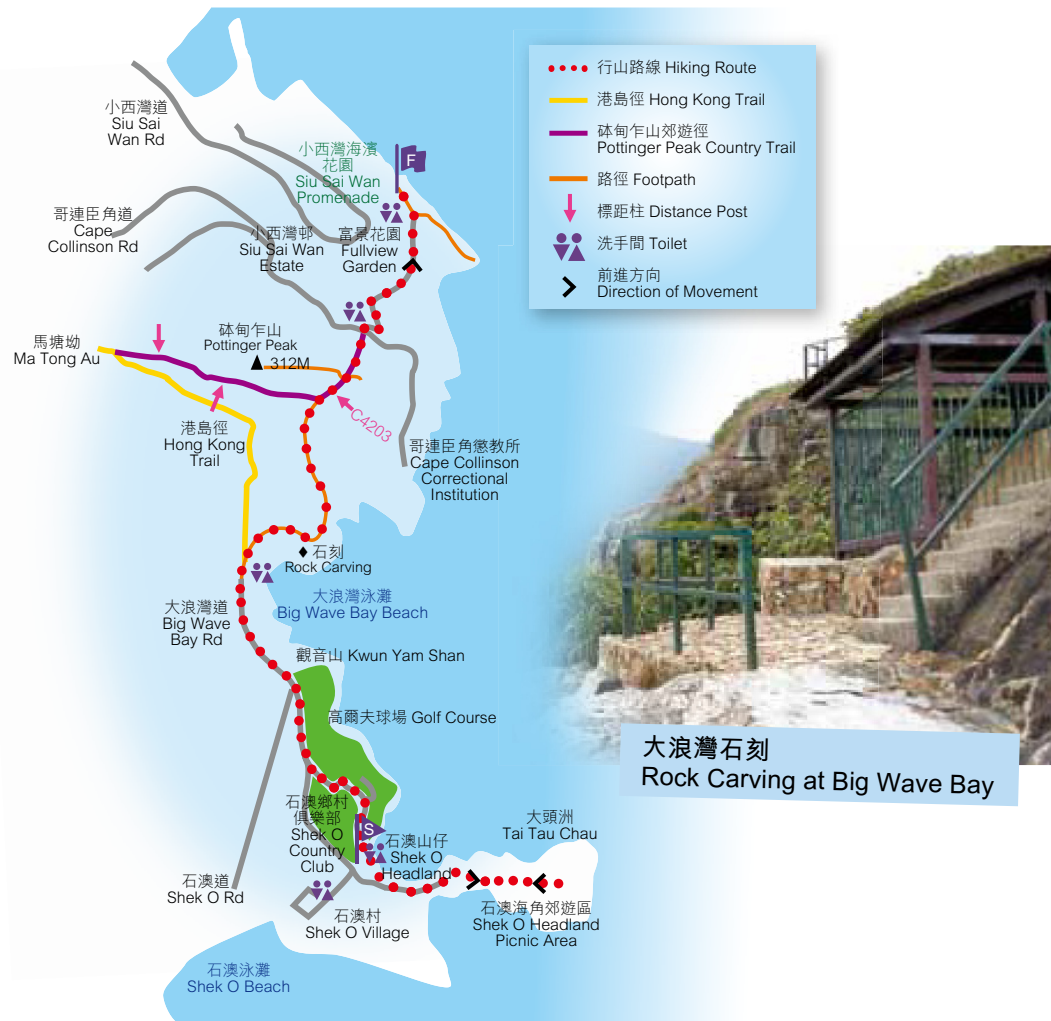


大頭洲
Tai Tau Chau

石澳後灘泳灘
Rocky Bay Beach




龍躍徑
Leaping Dragon Walk



大浪灣石刻
Rock Carving at Big Wave Bay

Cross-section Chart
路線橫切面圖



B3 春風亭北望沙頭 Pat Sin Leng Nature Trail - Luk Keng

9.5 公里
km

4.5 小時
hours



由遊客中心起步到春風亭，仰望馬騮崖及仙姑峰，沿八仙嶺自然教育徑前行，眺望船灣淡水湖，經橫山腳下村及上村，到達區內最具特色的上黃肚丘陵、下黃肚丘陵地帶，經上七木橋及下七木橋側登尤德爵士紀念亭，俯瞰南涌全景，眺望沙頭角海，然後經陳屋出鹿頸。山徑易行，沿途有上下坡段。



STARTING POINT

大美督 (KK156883)

- 可到港鐵大埔墟站乘搭專線小巴路線 20C 號或九巴路線 75K 號於大美督總站下車，沿汀角路往新娘潭方向步行約 10 分鐘到船灣郊野公園遊客中心。

Tai Mei Tuk

- Take green minibus Route No. 20C or Kowloon Motor Bus Route No. 75K at MTR Tai Po Market Station and get off at Tai Mei Tuk Bus Terminus. Walk along Ting Kok Road in the direction of Bride's Pool for about 10 minutes to Plover Cove Country Park Visitor Centre.



FINISHING POINT

鹿頸 (KK136935)

- 可乘搭專線小巴路線 56K 號前往港鐵粉嶺站。

Luk Keng

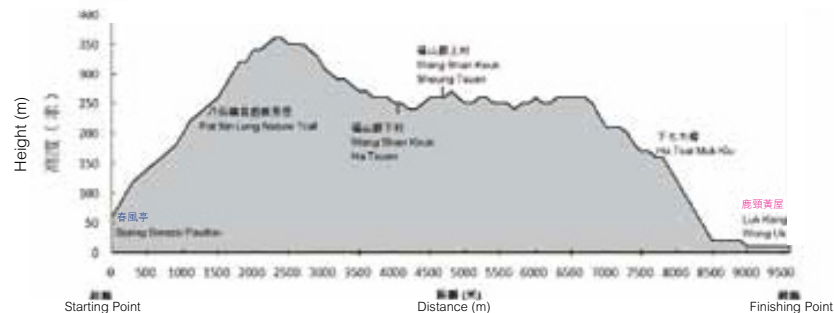
- Take green minibus Route No. 56K to MTR Fanling Station.



春風亭
Spring Breeze Pavilion



Cross-section Chart
路線橫切面圖



在春風亭望向大美督
Looking towards Tai Mei Tuk
from Spring Breeze Pavilion

鹿頸望向沙頭角
Looking towards Sha Tau Kok
from Luk Keng

B4 釣魚翁下訪孟公 High Junk Peak - Mang Kung Uk

5.5 公里
km

4 小時
hours



由大坳門出發，緩登海拔 344 米「西貢三尖」之一的釣魚翁尖峰南坡，沿脊北到上洋山，訪山畔孟公屋，經禾塘崗往下行至將軍澳坑口。山徑易行，沿途有上下坡段。



STARTING POINT

清水灣道近相思灣路口 (KK207684)

- 可到港鐵鑽石山站乘搭九巴路線 91 號直達。

Near Sheung Sze Wan Road, Clear Water Bay Road
- Take Kowloon Motor Bus Route No. 91 at MTR Diamond Hill Station.

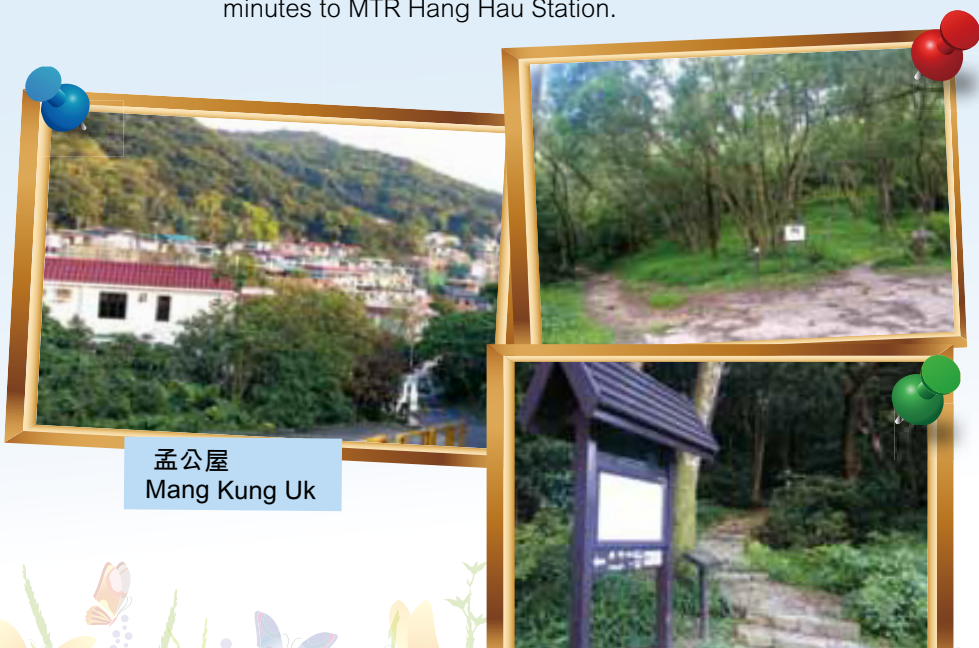


FINISHING POINT

坑口半見村 (KK188704)

- 可沿昭信路及銀澳路步行約 15 分鐘前往港鐵坑口站。

Boon Kin Village, Hang Hau
- Walk along Chiu Shun Road and Ngan O Road for about 15 minutes to MTR Hang Hau Station.

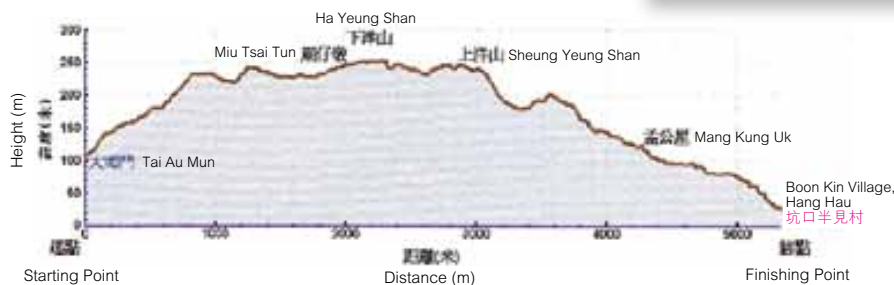


孟公屋
Mang Kung Uk

起點：釣魚翁郊遊徑
Starting Point: High Junk Peak Country Trail



Cross-section Chart
路線橫切面圖



B5 屋頭紅樹出海下 Uk Tau - Wong Shek - Hoi Ha Wan

9 公里
km

5 小時
hours



在西貢屋頭欣賞淺灘紅樹，沿黃石家樂徑出大灘，進入大灘郊遊徑，沿途細賞塔門及高流灣的山光水色，繞路坳到海下灣觀賞「咚咚石」，盡賞海下灣迷人風光。沿途有上下坡段，山徑頗崎嶇。



STARTING POINT

西貢北潭路屋頭 (KK250827)

- 可到西貢市中心乘搭九巴路線 94 號直達。

Uk Tau, Pak Tam Road, Sai Kung

- Take Kowloon Motor Bus Route No. 94 at Sai Kung Town Centre.



FINISHING POINT

海下路海下 (KK249862)

- 可乘搭專線小巴路線 7 號前往西貢市中心。

Hoi Ha, Hoi Ha Road

- Take green minibus Route No. 7 to Sai Kung Town Centre.



石灰窯
Lime Kiln

望向南風灣
Looking towards Nam Fung Wan



大灘海
Long Harbour



- 行山路線 Hiking Route
- 大灘郊遊徑 Tai Tan Country Trail
- 黃石家樂徑 Wong Shek Family Walk
- 路徑 Footpath
- ↓ 標距柱 Distance Post
- △ 洗手間 Toilet
- 前進方向 Direction of Movement



攔路坳
Lan Lo Au

Cross-section Chart
路線橫切面圖



B6 猴塘嶂上執牛耳

Hau Tong Kai - Cheung Sheung - Pak Tam Au

6.5 公里
km

4.5 小時
hours



簡介

沿西貢猴塘溪口漫步林泉幽境，緩登山鄉嶂上，出坳門俯瞰天梯、榕樹澳村及企嶺下海景色。午後經牛耳石山(440米)沿麥理浩徑第三段往下行到北潭凹。沿途有上下坡段，路徑頗崎嶇。

起點

STARTING POINT

西貢海下路猴塘溪 (KK248836)
- 可到西貢市中心乘搭專線小巴路線 7 號直達。
Hau Tong Kai, Hoi Ha Road, Sai Kung
- Take green minibus Route No. 7 at Sai Kung Town Centre.

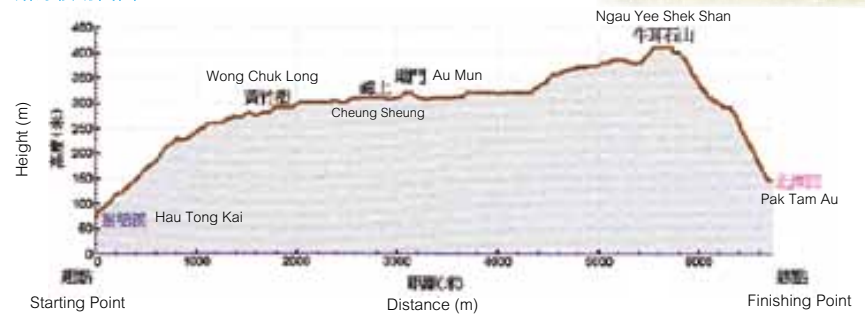
終點

FINISHING POINT

北潭路北潭凹 (KK253818)
- 可乘搭九巴路線 94 號前往西貢市中心。
Pak Tam Au, Pak Tam Road
- Take Kowloon Motor Bus Route No. 94 to Sai Kung Town Centre.



Cross-section Chart
路線橫切面圖



B7 深淺兩塘皆宜趣

Sir Cecil's Ride - Tai Tam Road

9 公里
km

5 小時
hours



港島 Hong Kong Island



簡介

沿金督馳馬徑暢遊黃泥涌水塘公園，經紫羅蘭山徑直達淺水灣坳，沿途飽覽深水灣、淺水灣風光，然後經迂迴山徑出大潭篤水塘，訪近百年歷史的英式石砌拱橋。部分路徑略為崎嶇。



起點

STARTING POINT

渣甸山畢拉山道 (KK108651)

- 可到港鐵金鐘站乘搭城巴路線 11 號直達。

Mount Butler Road, Jardine's Lookout

- Take Citybus Route No. 11 at MTR Admiralty Station.



終點


FINISHING POINT

大潭道 (KK136620)

- 可乘搭新巴路線 14 號前往港鐵西灣河站。

Tai Tam Road

- Take New World First Bus Route No. 14 to MTR Sai Wan Ho Station.



大潭篤水塘石橋
Tai Tam Tuk Reservoir Masonry Bridge

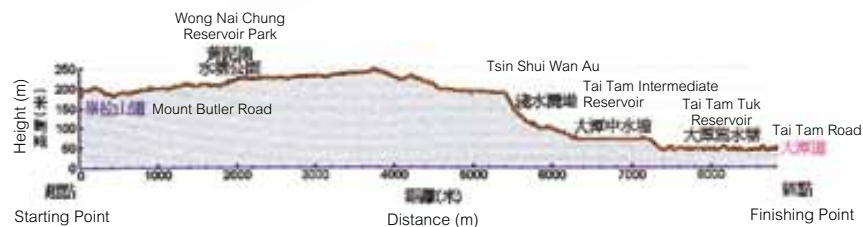
深水灣、淺水灣風光
Deep Water Bay and Repulse Bay Scenery

終點：大潭道
Finishing Point: Tai Tam Road



大潭篤水塘
Tai Tam Tuk Reservoir

Cross-section Chart
路線橫切面圖



B8 肆坳連走風光好

Man Yee Au - Sai Wan - Pak Tam Au

15 公里
km

6 小時
hours



由萬宜坳出發，盡賞萬宜水庫風光，沿西灣路抵吹筒坳，下行至遊大浪西灣、鹹田灣，親身體驗水清沙幼的海灣景色，續登大浪坳，經赤徑往北潭凹。路程頗長，沿途有上下坡段，風景極優美，中途並無其他路徑離開。



STARTING POINT

西貢萬宜路萬宜坳 (KK253789)

- 可到西貢市中心乘搭九巴路線 94 號，在大網仔路近北潭路下車，沿大網仔路向萬宜水庫方向步行約一公里到西貢西灣路。

Man Yee Au, Sai Kung Man Yee Road

- Take Kowloon Motor Bus Route No. 94 at Sai Kung Town Centre and get off at Tai Mong Tsai Road near Pak Tam Road. Then walk for about 1 km along Tai Mong Tsai Road in the direction of High Island Reservoir to get to Sai Kung Sai Wan Road.



FINISHING POINT

北潭路北潭凹 (KK254819)

- 可乘搭九巴路線 94 號前往西貢市中心。

Pak Tam Au, Pak Tam Road

- Take Kowloon Motor Bus Route No. 94 to Sai Kung Town Centre.



赤徑
Chek Keng

鹹田灣、蚰蛇尖
Ham Tin Wan and Sharp Peak



鹹田灣
Ham Tin Wan

Cross-section Chart
路線橫切面圖



B9 東海大嶺捉龍蝦

Overlooking the East Sea at Tai Leng Tung

4.5 公里
km

3.5 小時
hours



簡介

沿龍蝦灣路湛山寺行，觀賞龍蝦灣古石刻，接着登大嶺峒(291米)，俯瞰東海景色，往下行到大坑墩旅遊勝地，欣賞風箏漫天飛舞。沿途有上下坡段，山徑略為崎嶇，但視野奇佳。



起點

STARTING POINT

清水灣道大坳門 (KK209681)

- 可到港鐵鑽石山站乘搭九巴路線 91 號直達。

Tai Au Mun, Clear Water Bay Road

- Take Kowloon Motor Bus Route No. 91 at MTR Diamond Hill Station.



終點

FINISHING POINT

大坑墩 (KK220676)

- 可沿清水灣道步行約 20 分鐘返回大坳門，然後乘搭九巴路線 91 號前往港鐵鑽石山站。

Tai Hang Tun

- Walk along Clear Water Bay Road for about 20 minutes to get back to Tai Au Mun. Then take Kowloon Motor Bus Route No. 91 to MTR Diamond Hill Station.




遠眺清水灣鄉村俱樂部
Looking towards Clear Water Bay
Golf and Country Club

龍蝦灣古石刻
Lung Ha Wan Ancient Rock Carving



Cross-section Chart
路線橫切面圖



B10 夫人馳馬上下塘 Lady Clement's Ride - Aberdeen Reservoirs

6.5 公里
km

4.5 小時
hours



港島 Hong Kong Island



簡介

港島南區山明水秀，香港仔上水塘及下水塘一帶風景尤其優美，金夫人馳馬徑蜿蜒其間，是大戰時期的軍事要點，沿引水道或山腰小徑行，經上水塘及下水塘沿山徑入貝璐道，途經墳場，終點為香港仔漁光邨。部分路徑略為崎嶇。



起點

STARTING POINT

灣仔峽 (KK083651)

- 可到港鐵金鐘站乘搭新巴路線 15 號直達。

Wan Chai Gap

- Take New World First Bus Route No. 15 at MTR Admiralty Station.



終點

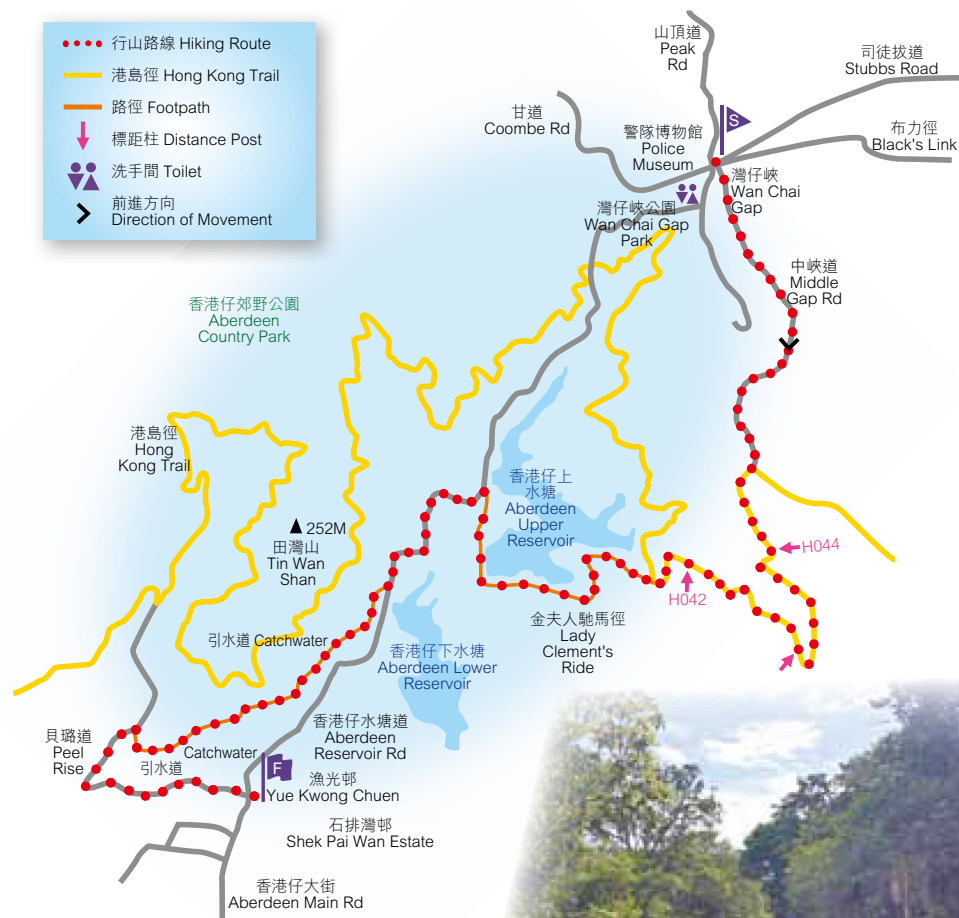
FINISHING POINT

香港仔水塘道漁光邨 (KK069633)

- 可步行至石排灣邨乘搭城巴路線 7 號前往港鐵上環站。

Yue Kwong Chuen, Aberdeen Reservoir Road

- Walk to Shek Pai Wan Estate and take Citybus Route No. 7 to MTR Sheung Wan Station.



引水道
Catchwater

Cross-section Chart
路線橫切面圖



港島徑
Hong Kong Trail



香港仔郊野公園
Aberdeen Country Park



香港仔上水塘
Aberdeen Upper Reservoir

B11 沙澳逐蛇過深涌

Pak Sha O - Sham Chung - Shui Long Wo

11.5 公里
km

5 小時
hours



在海下路見白沙澳路牌後走入混凝土路，經下洋、南山洞遊蛇石坳，下山經舊教堂往深涌，深涌一望無際的草原景致盡收眼底；沿海旁經紅樹林出榕樹澳，再沿海旁前行至水浪窩，在企嶺下海欣賞夕陽西下美景。山徑頗崎嶇，南山洞中段為泥路，後段引水道至水浪窩。



STARTING POINT

西貢白沙澳 (KK245853)

- 可到西貢市中心乘搭專線小巴路線 7 號直達。

Pak Sha O, Sai Kung

- Take green minibus Route No. 7 at Sai Kung Town Centre.



FINISHING POINT

水浪窩 (KK199802)

- 可乘搭九巴路線 99 號前往港鐵烏溪沙站。

Shui Long Wo

- Take Kowloon Motor Bus Route No. 99 to MTR Wu Kai Sha Station.



Cross-section Chart
路線橫切面圖

