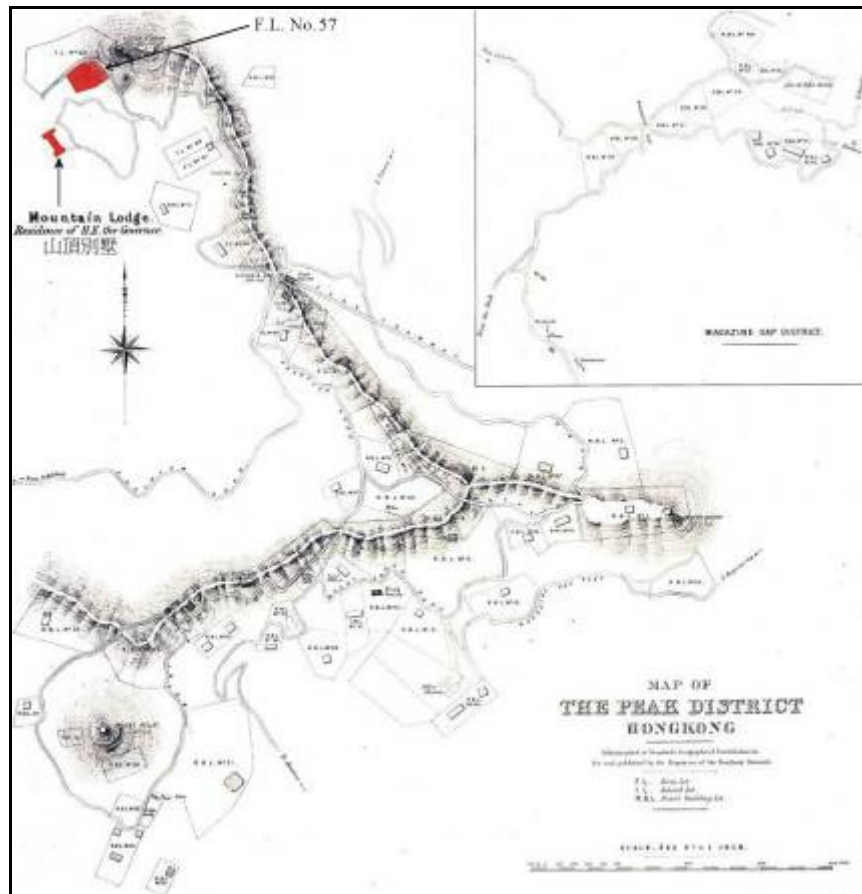
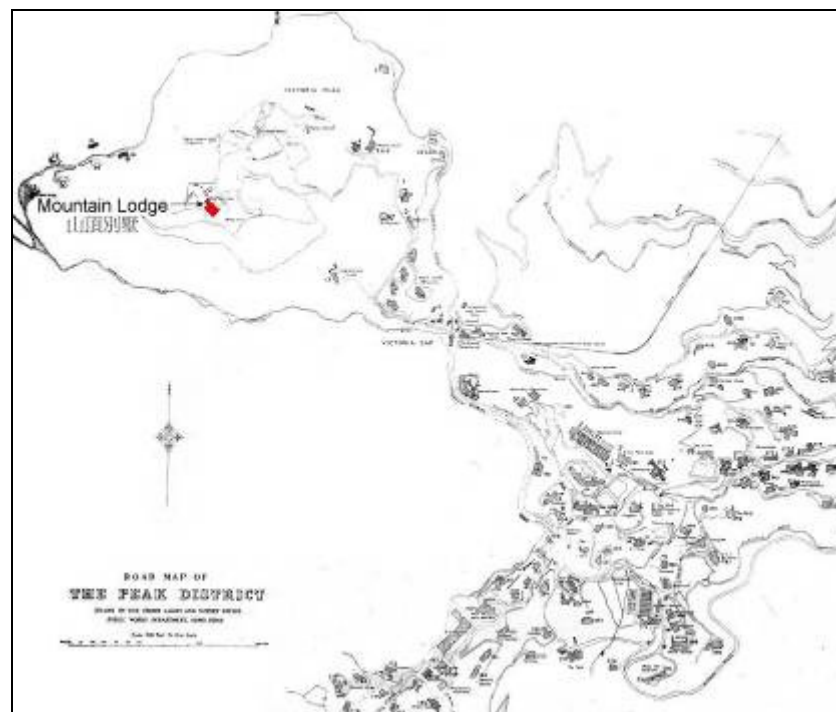


附錄 E
Annex E

1. 1888 年山頂地區地圖
Map of Peak District, 1888 p.1
2. 1938 年山頂地區地圖
Map of Peak District, 1939 p.1
3. 1949 年山頂道草圖
Sketch of Peak Road Area, 1949 p.2
4. 1959 年山頂地區地圖(比例 1:2000 , 地圖編號 212-NE-4)
Map of Peak District, 1959(scale 1:1200, sheet no.: 212-NE-4) p.3
5. 1967 年山頂地區地圖(比例 1:2000 , 地圖編號 212-NE-4)
Map of Peak District,1967(scale 1:1200, sheet no.: 212-NE-4) p.3
6. 1974 年山頂地區地圖(比例 1:2000 , 地圖編號 212-NE-4)
Map of Peak District, 1974(scale 1:1200, sheet no.: 212-NE-4) p.3
7. 1924 年山頂地區航空照片
Aerial photo of Peak District, 1924 p.4
8. 1945 年山頂地區航空照片
Aerial photo of Peak District, 1945 p.4
9. 1963 年山頂地區航空照片
Aerial photo of Peak District, 1963 p.5
10. 1972 年山頂地區航空照片
Aerial photo of Peak District, 1972 p.5

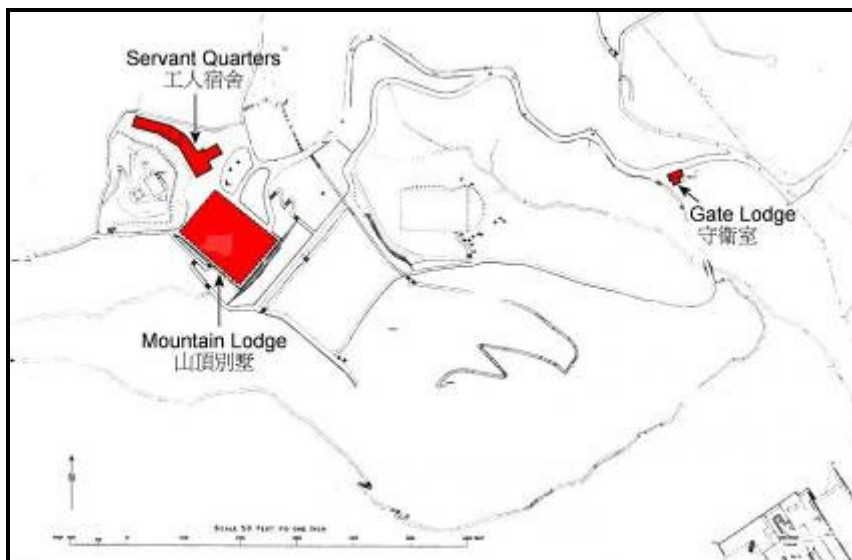


1



2

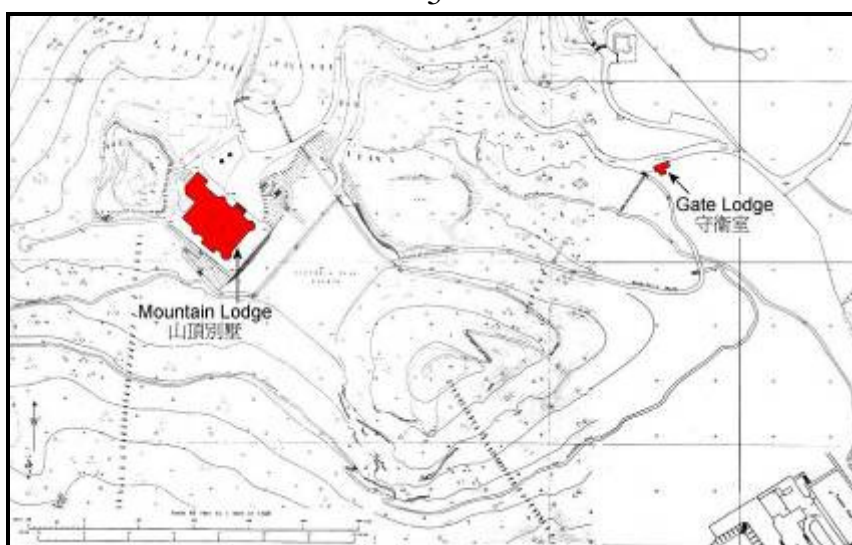
山頂地區地圖
Maps of Peak District
1. 1888 2. 1938



4




5



6

山頂地區 (比例 1:2000, 地圖編號 212-NE-4)
Maps of Peak district (scale 1:1200, sheet no.: 212-NE-4)
4. 1959 5. 1967 6. 1974




7

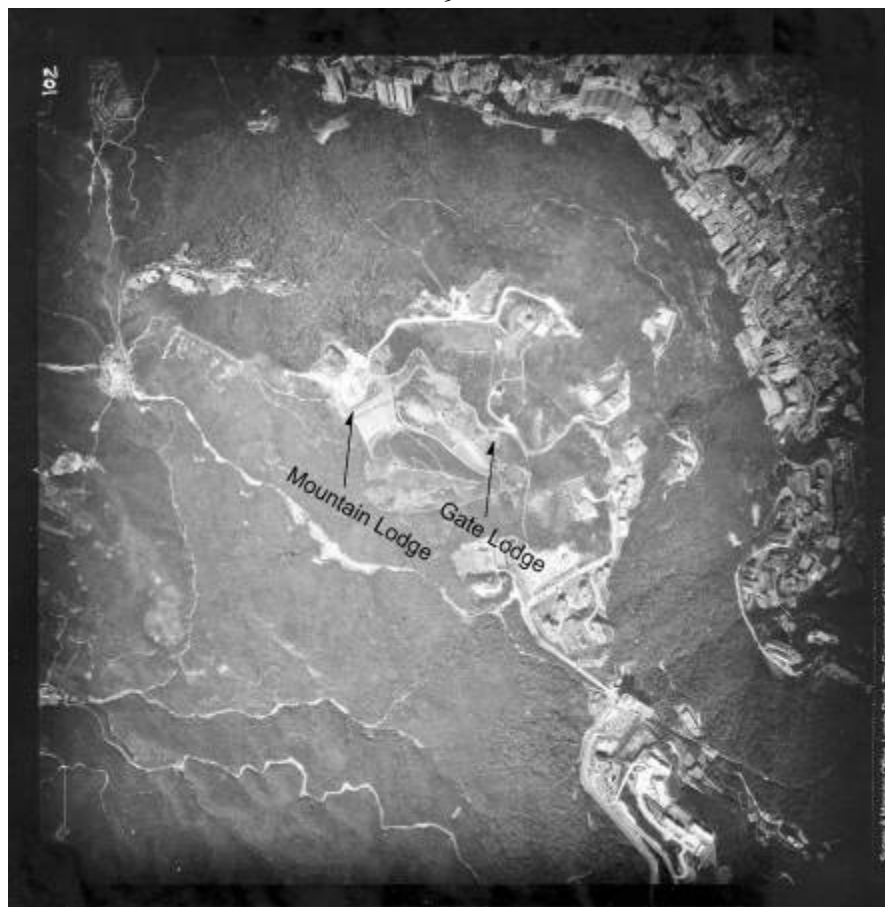


8

山頂地區航空照片
Aerial photos of Peak District
7. 1924 8. 1945



9



10

山頂地區航空照片 Aerial photos of Peak District
9. 1963 10. 1972